



INFORME EPIDEMIOLÓGICO ARBOVIROSES

SE 01 a 23 (04/01/2026 a 13/06/2026)

Secretaria
da Saúde



GOVERNO DE
PERNAMBUCO
ESTADO DE MUDANÇA

Dengue

26.899 Casos notificados
14.823 Casos prováveis
Casos confirmados +
casos em investigação
12.076 Casos descartados

24,6%

Varição dos casos
notificados
Comparação com o mesmo
período do ano anterior



155

Incidência
Casos prováveis por
100 mil hab.

4.892

Casos confirmados
368 Casos graves
Dengue com sinais
de alarme e gravidade

16

Óbitos em investigação*
para arboviroses

02**

Óbitos confirmados
para arboviroses

12

Óbitos descartados
para arboviroses

**01 óbito confirmado de caso alóctone, cujo local provável de infecção e óbito ocorreram em outro estado.

Gráfico 1. Diagrama de Controle dos casos prováveis de dengue. Pernambuco, 2026.

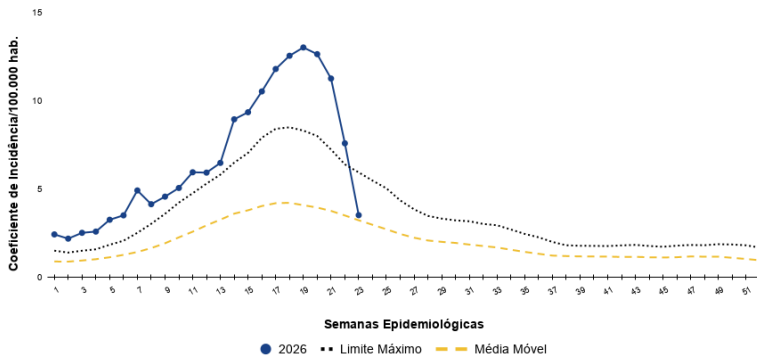


Gráfico 2. Distribuição da incidência dos casos prováveis de dengue, segundo raça/cor. Pernambuco, SE 01 a 23/2026

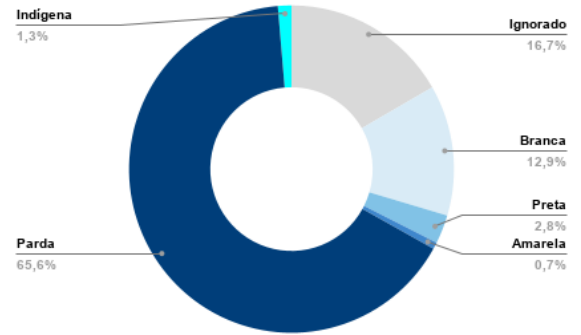


Gráfico 3. Distribuição da incidência dos casos prováveis de dengue, por sexo e faixa etária. Pernambuco, SE 01 a 23/2026.

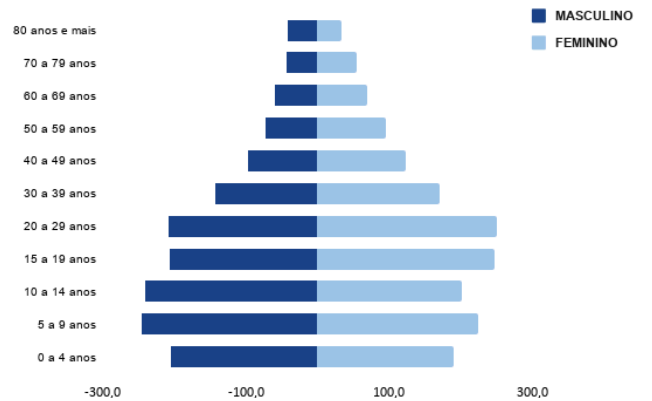
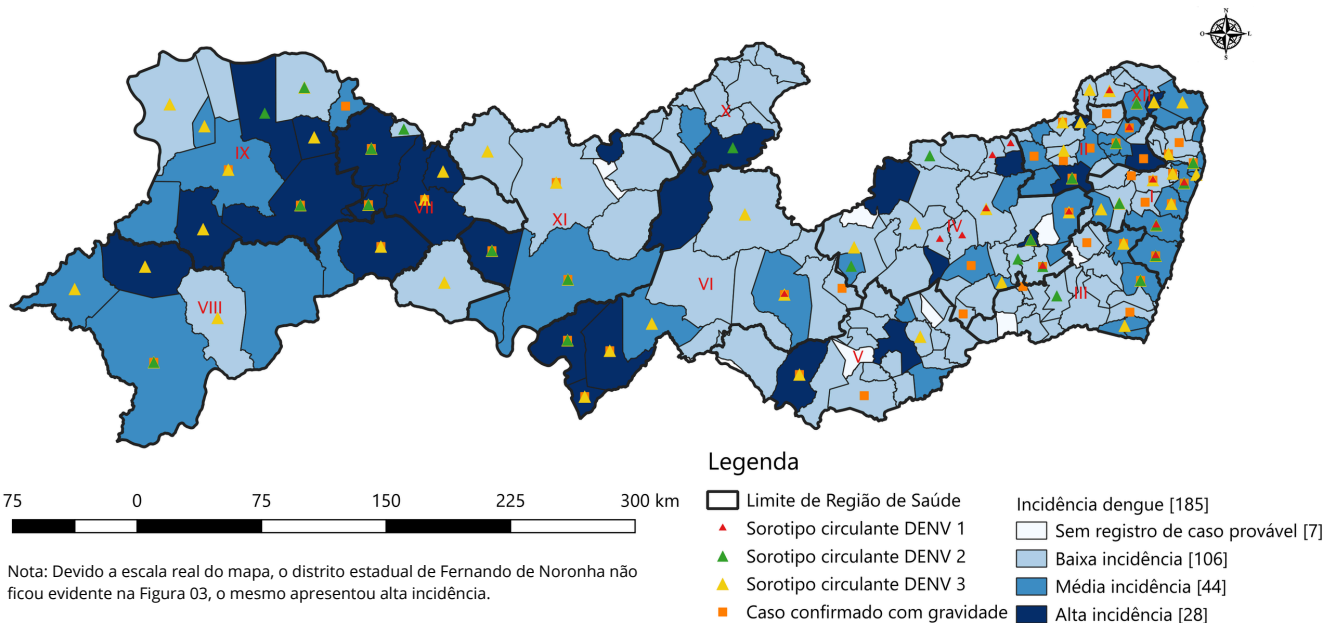


Figura 1. Distribuição espacial da incidência dos casos prováveis de dengue. Pernambuco, SE 01 a 23/2026.





Chikungunya

3.565

Casos notificados

1.986

Casos prováveis

Casos confirmados +
casos em investigação

1.579

Casos
descartados

2,9%

Varição dos casos notificados
Comparação com o mesmo período do ano anterior

20,8

Incidência
Casos prováveis por 100 mil hab.

157

Casos confirmados

Gráfico 4. Diagrama de Controle dos casos prováveis de chikungunya. Pernambuco, 2026.

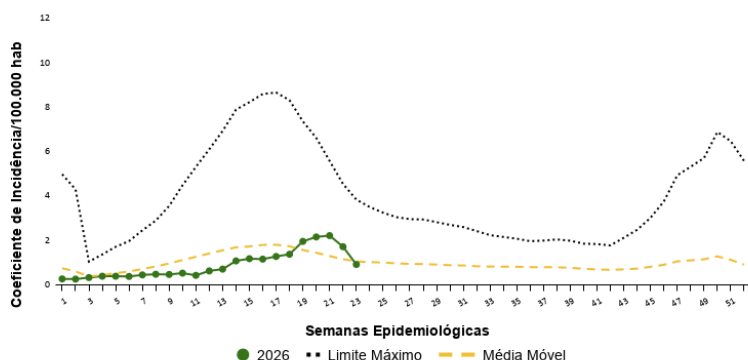


Gráfico 5. Distribuição da incidência dos casos prováveis de chikungunya, segundo raça/cor. Pernambuco, SE 01 a 23/2026.

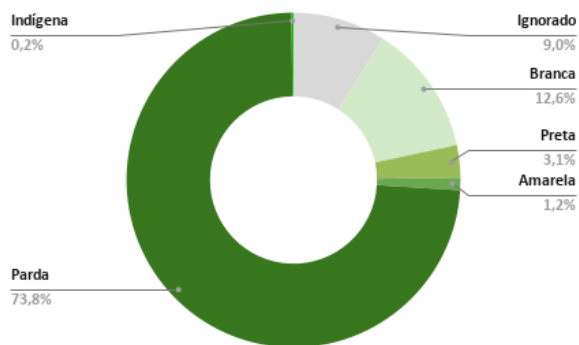


Gráfico 6. Distribuição da incidência dos casos prováveis de chikungunya, por sexo e faixa etária. Pernambuco, SE 01 a 23/2026.

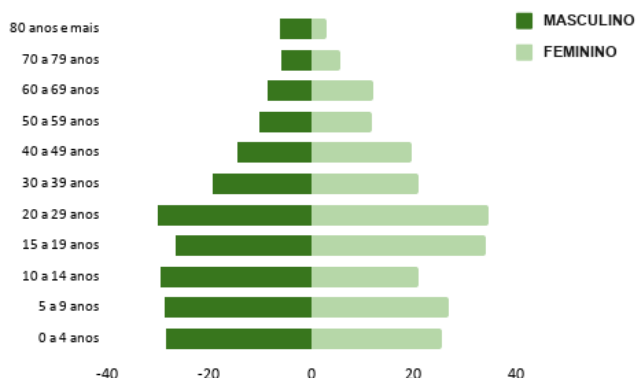
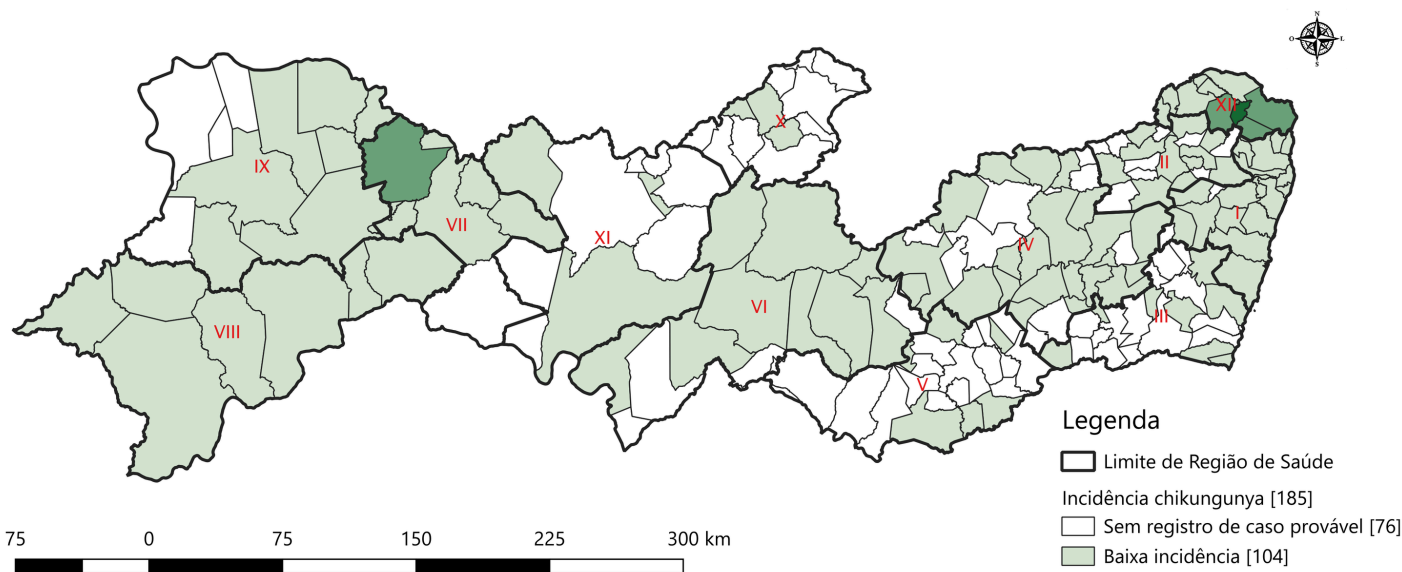


Figura 2. Distribuição espacial da incidência dos casos prováveis de chikungunya. Pernambuco, SE 01 a 23/2026.



Nota: Devido a escala real do mapa, o distrito estadual de Fernando de Noronha não ficou evidente na Figura 03, o mesmo apresentou baixa incidência.



Zika

533 Casos notificados

134 Casos prováveis
Casos confirmados + casos em investigação

399 Casos descartados


0 Casos confirmados

↓ **24,2%**

⚠ **Varição dos casos notificados**
Comparação com o mesmo período do ano anterior

1,4

Incidência
Casos prováveis por 100 mil hab.



13
Casos prováveis* em gestantes

Gráfico 7. Diagrama de Controle dos casos prováveis de zika. Pernambuco, 2026.

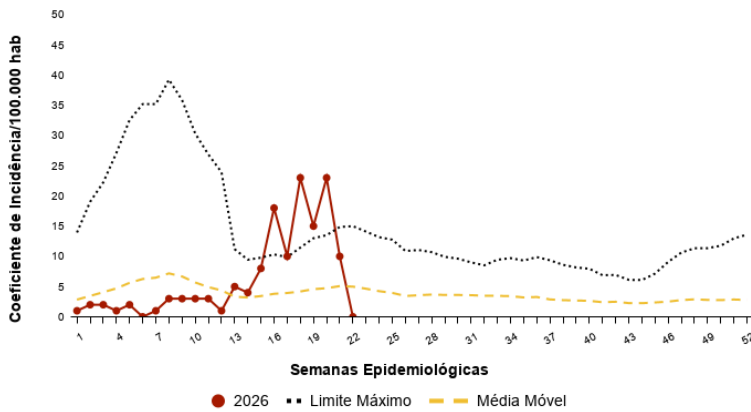


Gráfico 8. Distribuição da incidência dos casos prováveis de zika, segundo raça/cor. Pernambuco, SE 01 a 22/2026.

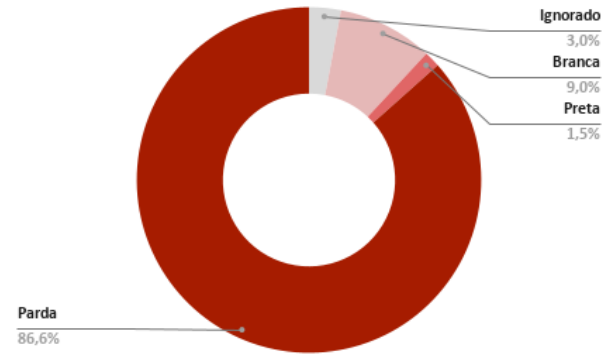


Gráfico 9. Distribuição da incidência dos casos prováveis de zika, por sexo e faixa etária. Pernambuco, SE 01 a 22/2026.

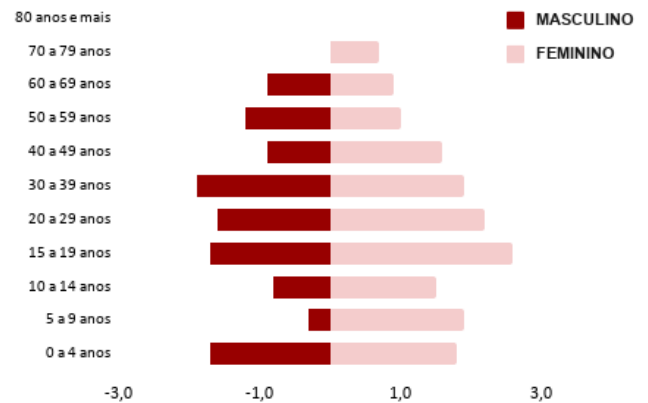
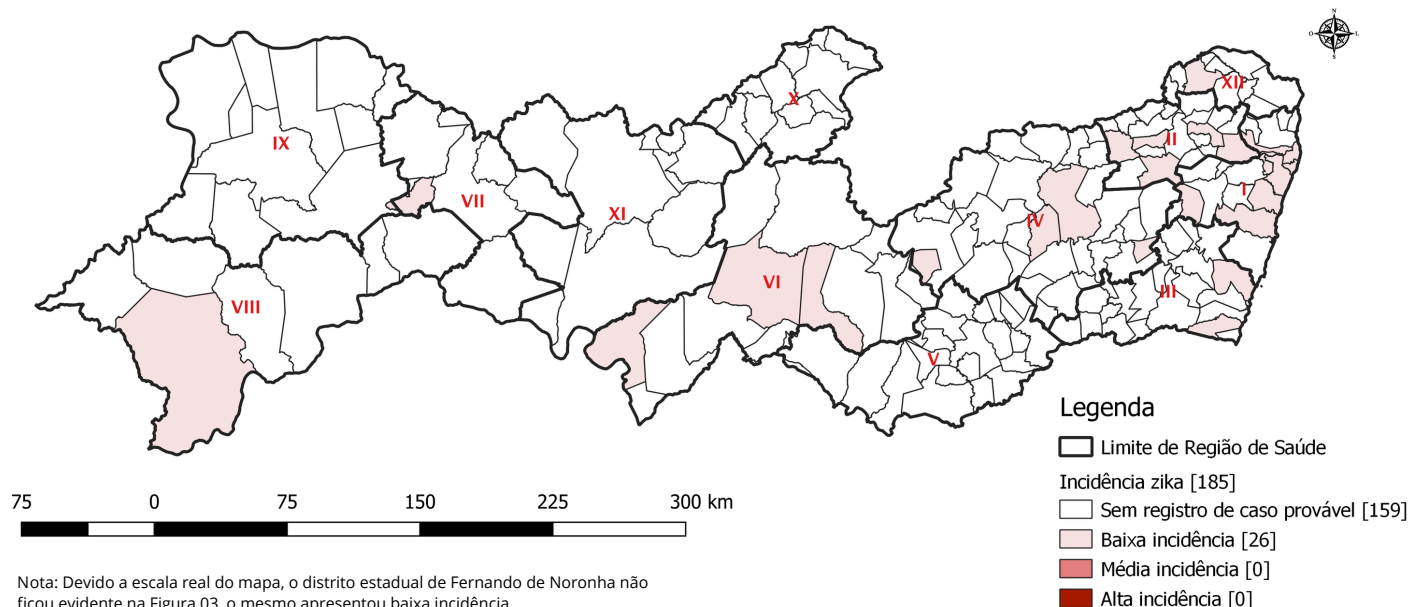


Figura 3. Distribuição espacial da incidência dos casos prováveis de zika. Pernambuco, SE 01 a 22/2026.





Controle Vetorial

Risco de transmissão considerando o Índice de Infestação do 3º LIRAA/LIA.



21,7%

Risco alto

Situação de risco de surto
IIP > 3,9%



52,7%

Risco moderado

Situação de alerta
IIP = 1 a 3,9%

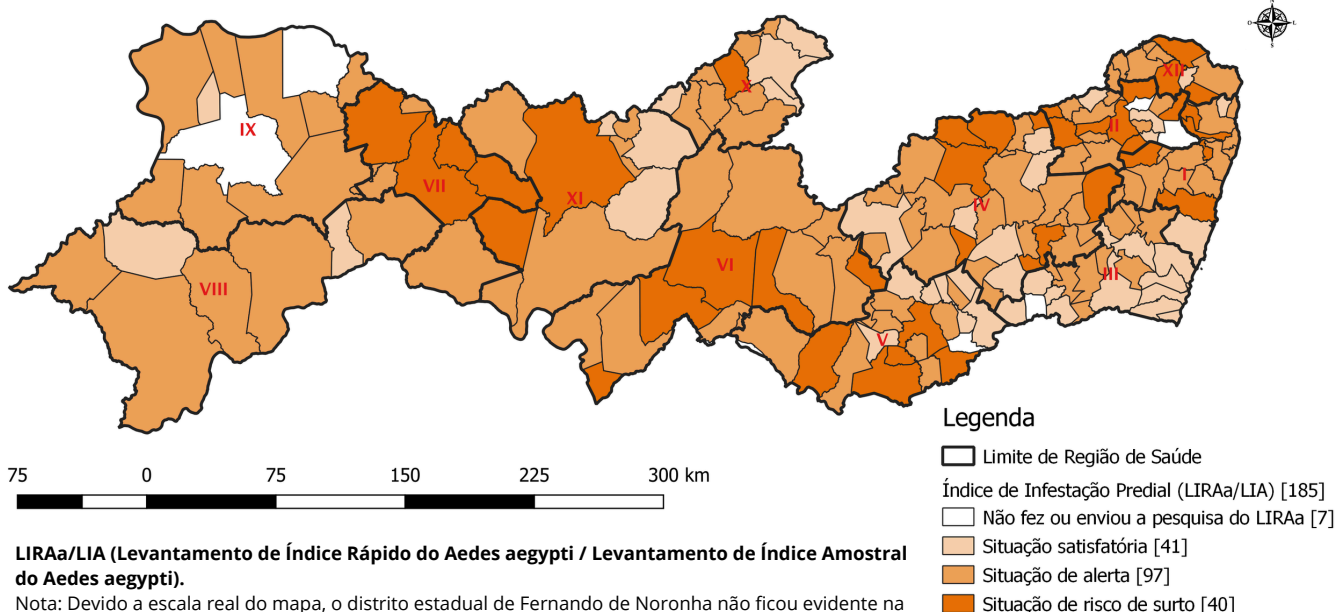


22,3%

Risco baixo

Situação satisfatória
IIP < 1%

Figura 5. Distribuição espacial do Índice de Infestação Predial (IIP), Pernambuco, referente ao 3º ciclo do LIRAA/LIA de 2026.

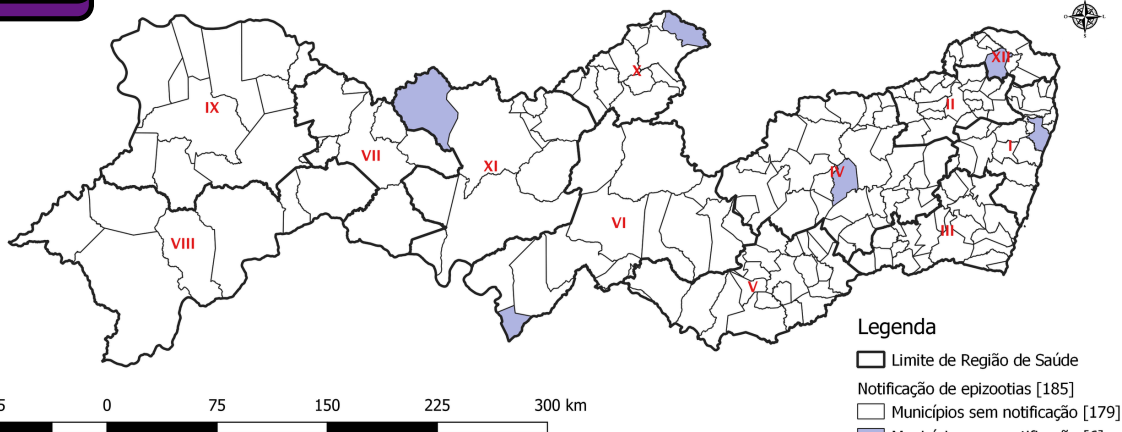


LIRAA/LIA (Levantamento de Índice Rápido do *Aedes aegypti* / Levantamento de Índice Amostral do *Aedes aegypti*).

Nota: Devido a escala real do mapa, o distrito estadual de Fernando de Noronha não ficou evidente na Figura 4, o mesmo não realiza o LIRAA/LIA, entretanto, realiza a pesquisa larvária (Levantamento de Índice /LI) em todos os seus imóveis. O município de Exu não fez ou enviou a Pesquisa do LIRAA.

Epizootias

Figura 6. Distribuição espacial das Epizootias em Primatas Não Humanos. Pernambuco, SE 01 a 23/2026.



Nota: Devido a escala real do mapa, o distrito estadual de Fernando de Noronha não ficou evidente na Figura 05, o mesmo não possui registro de epizootia.



Notificações



Confirmados



Tabela 1. N° de casos prováveis e incidência, formas graves e óbitos confirmados de dengue, chikungunya e zika. Pernambuco, SE 01 a 23/2026.

MUNICÍPIO	Dengue				Chikungunya				Zika				
	Nº casos prováveis 2025	Nº casos prováveis 2026	Taxa de incidência (2026)	Formas Graves (2026)	Nº óbitos confirmados	Nº casos prováveis 2025	Nº casos prováveis 2026	Taxa de incidência (2026)	Nº óbitos confirmados	Nº casos prováveis 2025	Nº casos prováveis 2026	Taxa de incidência (2026)	Nº óbitos confirmados
ABREU E LIMA	9	18	17,3	3	0	2	3	2,9	0	0	1	1,0	0
ARACOIABA	136	20	100,0	0	0	2	1	5,0	0	1	0	0,0	0
CABO DE SANTO AGOSTINHO	456	506	232,1	0	0	71	28	12,8	0	3	1	0,5	0
CAMARAGIBE	124	72	46,1	4	0	10	1	0,6	0	0	2	1,3	0
CHA DE ALEGRIA	2	8	59,3	1	0	0	0	0,0	0	0	0	0,0	0
CHA GRANDE	74	11	51,7	0	0	2	0	0,0	0	0	0	0,0	0
FERNANDO DE NORONHA	16	30	897,9	0	0	1	2	59,9	0	0	1	29,9	0
GLORIA DO GOITA	0	7	23,0	0	0	0	2	6,6	0	0	0	0,0	0
IGARASSU	72	71	57,7	1	0	5	5	4,1	0	1	0	0,0	0
IPOJUCA	29	164	153,9	5	0	48	30	28,2	0	0	0	0,0	0
ILHA DE ITAMARACA	19	27	105,2	0	0	12	13	50,7	0	0	0	0,0	0
ITAPISSUMA	5	2	6,7	0	0	0	1	3,4	0	0	0	0,0	0
JABOATÃO DOS GUARARAPES	939	1.681	245,7	23	0	35	153	22,4	0	1	1	0,1	0
MORENO	28	13	22,5	1	0	1	1	1,7	0	0	0	0,0	0
OLINDA	768	496	136,0	0	0	82	40	11,0	0	1	5	1,4	0
PAULISTA	675	514	140,8	1	0	108	131	35,9	0	1	2	0,5	0
POMBOS	27	30	111,4	0	0	1	1	3,7	0	0	1	3,7	0
RECIFE	1.531	1.838	115,7	19	1	234	316	19,9	0	0	68	4,3	0
SAO LOURENÇO DA MATA	208	64	54,1	1	0	70	8	6,8	0	0	0	0,0	0
VITORIA DE SANTO ANTAO	142	36	25,0	0	0	4	5	3,5	0	4	0	0,0	0
I REGIÃO DE SAÚDE	5.260	5.608	133,5	59	1	688	741	17,6	0	12	82	2,0	0
BOM JARDIM	140	14	35,6	0	0	1	2	5,1	0	0	0	0,0	0
BUENOS AIRES	8	10	75,3	0	0	0	0	0,0	0	0	0	0,0	0
CARPINA	11	175	209,6	2	0	3	10	12,0	0	0	3	3,6	0
CASINHAS	93	15	111,4	0	0	28	0	0,0	0	0	0	0,0	0
CUMARU	6	19	117,2	0	0	0	0	0,0	0	0	0	0,0	0
FEIRA NOVA	1	18	81,0	0	0	1	1	4,5	0	0	0	0,0	0
JOAO ALFREDO	12	25	86,7	0	0	0	0	0,0	0	0	2	6,9	0
LAGOA DO CARRO	30	25	125,9	0	0	4	1	5,0	0	0	0	0,0	0
LAGOA DE ITAENGA	5	45	239,3	0	0	2	0	0,0	0	0	0	0,0	0
LIMOEIRO	91	142	239,7	1	0	6	9	15,2	0	0	0	0,0	0
MACHADOS	204	44	386,4	0	0	7	0	0,0	0	0	0	0,0	0
NAZARE DA MATA	51	62	192,6	1	0	4	8	24,9	0	0	0	0,0	0
OROBO	4	7	31,2	1	0	1	2	8,9	0	0	0	0,0	0
PASSIRA	71	505	1697,8	1	0	0	8	26,9	0	1	2	6,7	0
PAUDALHO	20	292	487,3	2	0	12	25	41,7	0	3	14	23,4	0
SALGADINHO	6	4	73,0	1	0	0	0	0,0	0	0	0	0,0	0
SURUBIM	32	107	157,8	2	0	1	2	2,9	0	0	1	1,5	0
TRACUNHAEM	4	13	90,0	0	0	0	0	0,0	0	0	0	0,0	0
VERTENTE DO LERIO	1	6	77,2	0	0	2	0	0,0	0	1	0	0,0	0
VICENCIA	49	9	33,1	0	0	3	1	3,7	0	0	0	0,0	0
II REGIÃO DE SAÚDE	839	1.537	259,2	12	0	75	69	11,6	0	5	22	3,7	0
AGUA PRETA	3	1	3,7	0	0	1	0	0,0	0	0	0	0,0	0
AMARAÍ	5	10	54,5	1	0	0	0	0,0	0	0	0	0,0	0
BARREIROS	15	68	161,6	0	0	5	17	40,4	0	0	2	4,8	0
BELEM DE MARIA	6	1	9,3	1	0	0	1	9,3	0	0	0	0,0	0
CATENDE	3	3	9,1	0	0	0	0	0,0	0	0	0	0,0	0
CORTES	2	0	0,0	0	0	0	0	0,0	0	0	0	0,0	0
ESCADA	24	80	128,7	2	0	6	2	3,2	0	0	0	0,0	0
GAMELEIRA	7	9	51,2	0	0	5	8	45,5	0	0	0	0,0	0
JAQUEIRA	1	8	76,6	0	0	0	0	0,0	0	0	0	0,0	0
JOAQUIM NABUCO	0	1	7,5	0	0	0	1	7,5	0	0	0	0,0	0
LAGOA DOS GATOS	1	1	7,0	0	0	0	0	0,0	0	0	0	0,0	0
MARAIAL	2	5	53,6	0	0	0	0	0,0	0	0	0	0,0	0
PALMARES	11	15	26,6	0	0	9	0	0,0	0	2	0	0,0	0
PRIMAVERA	4	12	83,4	0	0	0	0	0,0	0	0	0	0,0	0
QUIPAPA	1	16	90,2	0	0	6	14	79,0	0	0	0	0,0	0
RIBEIRAO	7	11	32,5	0	0	0	0	0,0	0	0	0	0,0	0
RIO FORMOSO	228	8	39,2	0	0	23	0	0,0	0	4	0	0,0	0
SAO BENEDITO DO SUL	1	0	0,0	0	0	1	0	0,0	0	0	0	0,0	0
SAO JOSE DA COROA GRANDE	1	21	107,6	0	0	0	1	5,1	0	0	0	0,0	0
SIRINHAEM	3	94	240,0	1	0	3	5	12,8	0	3	1	2,6	0
TAMANDARE	5	3	12,2	1	0	1	0	0,0	0	0	0	0,0	0
XEXEU	3	4	34,2	0	0	0	0	0,0	0	0	0	0,0	0
III REGIÃO DE SAÚDE	333	371	71,3	6	0	60	49	9,4	0	9	3	0,6	0
AGRESTINA	21	4	16,2	0	0	0	1	4,1	0	0	0	0,0	0
ALAGOINHA	12	26	179,8	0	0	0	6	41,5	0	0	2	13,8	0
ALTINHO	16	33	156,1	1	0	1	1	4,7	0	0	0	0,0	0
ARRAIOBANA	9	15	119,0	0	0	8	2	15,9	0	2	3	23,8	0
BELO JARDIM	0	2	2,4	0	0	0	0	0,0	0	0	0	0,0	0
BEZERROS	3	3	4,6	0	0	0	1	1,5	0	0	0	0,0	0
BONITO	36	14	35,7	1	0	2	1	2,6	0	0	0	0,0	0
BREJO DA MADRE DE DEUS	10	5	9,7	0	0	4	0	0,0	0	1	0	0,0	0
CACHOEIRINHA	10	267	1291,5	0	0	1	1	4,8	0	0	0	0,0	0
CAMOCIM DE SAO FELIX	5	71	394,1	0	0	0	14	77,7	0	0	0	0,0	0
CARUARU	10	151	37,2	0	0	0	24	5,9	0	0	2	0,5	0
CUPIRA	4	30	123,2	0	0	1	1	4,1	0	0	0	0,0	0
FREI MIGUELINHO	6	71	505,2	0	0	0	0	0,0	0	0	0	0,0	0
GRAVATA	3	125	135,2	3	0	4	22	23,8	0	0	0	0,0	0
IBIRAJUBA	3	4	54,5	0	0	0	1	13,6	0	0	0	0,0	0
JATAUBA	47	60	367,5	0	0	12	4	24,5	0	0	0	0,0	0
JUREMA	12	9	64,3	1	0	0	0	0,0	0	0	0	0,0	0
PANELAS	24	2	8,6	0	0	1	0	0,0	0	0	0	0,0	0
PESQUEIRA	53	27	41,2	0	0	8	1	1,5	0	0	0	0,0	0
POCAO	801	0	0,0	0	0	1	0	0,0	0	0	0	0,0	0
RIACHO DAS ALMAS	45	45	209,4	0	0	1	3	14,0	0	1	0	0,0	0
SAIRE	48	0	0,0	0	0	0	0	0,0	0	0	0	0,0	0
SANHARO	78	18	95,7	0	0	3	0	0,0	0	0	0	0,0	0
SANTA CRUZ DO CAPIBARIBE	13	6	5,7	0	0	9	2	1,9	0	2	0	0,0	0
SANTA MARIA DO CAMBUCA	3	4	27,4	0	0	0	0	0,0	0	0	0	0,0	0
SAO BENTO DO UNA	53	7	13,7	0	0	9	3	5,9	0	0	0	0,0	0
SAO CAETANO	30	33	84,1	0	0	0	3	7,6	0	0	4	10,2	0
SAO JOAQUIM DO MONTE	1	16	78,3	0	0	0	2	9,8	0	0	0	0,0	0
TACAIMBO	6	14	97,7	0	0	0	1	7,0	0	0	0	0,0	0
TAQUARITINGA DO NORTE	7	10	39,2	0	0	1	2	7,8	0	0	0	0,0	0
TORITAMA	5	39	88,8	0	0	1	0	0,0	0	0	0	0,0	0
VERTENTES	30	13	56,2	0	0	10	5	21,6	0	0	0	0,0	0
IV REGIÃO DE SAÚDE	1.404	1.124	79,5	6	0	77	101	7,1	0	6	11	0,8	0

Fonte: Sinan Online e Sinan Net/SES-PE. Dados captados em 15/06/2026, sujeitos a alterações.



MUNICÍPIO	Dengue				Chikungunya			Zika				
	Nº casos prováveis		Taxa de incidência	Formas Graves	Nº óbitos	Taxa de incidência (2026)		Nº óbitos	Taxa de incidência (2026)		Nº óbitos	
	2025	2026	(2026)	(2026)	confirmados	2025	2026	confirmados	2025	2026	confirmados	
AGUAS BELAS	3	139	317,2	3	0	0	0	0,0	0	0	0,0	0
ANGELIM	1	2	18,9	0	0	0	0	0,0	0	0	0,0	0
BOM CONSELHO	9	18	39,0	1	0	3	1	2,2	0	1	0,0	0
BREJAO	2	4	42,5	0	0	0	0	0,0	0	0	0,0	0
CAETES	5	3	9,8	0	0	2	0	0,0	0	0	0,0	0
CALCADO	1	0	0,0	0	0	1	1	8,7	0	0	0,0	0
CANHOTINHO	1	8	31,9	0	0	2	0	0,0	0	1	0,0	0
CAPOEIRAS	0	3	15,9	0	0	0	1	5,3	0	0	0,0	0
CORRENTES	5	18	101,9	0	0	3	2	11,3	0	0	0,0	0
GARANHUNS	51	592	390,0	0	0	2	0	0,0	0	0	0,0	0
IATI	0	4	22,8	0	0	0	0	0,0	0	0	0,0	0
ITAIBA	6	7	20,6	0	0	0	0	0,0	0	0	0,0	0
JUCATI	0	14	116,4	0	0	0	0	0,0	0	0	0,0	0
JUPI	1	9	56,2	0	0	0	0	0,0	0	0	0,0	0
LAGOA DO OURO	3	3	24,3	0	0	0	1	8,1	0	0	0,0	0
LAJEDO	6	4	9,5	0	0	3	0	0,0	0	1	0,0	0
PALMEIRINA	0	2	28,2	0	0	0	0	0,0	0	0	0,0	0
PARANATAMA	4	4	31,3	0	0	0	0	0,0	0	0	0,0	0
SALOA	0	0	0,0	0	0	0	0	0,0	0	0	0,0	0
SAO JOAO	5	3	12,1	0	0	0	0	0,0	0	0	0,0	0
TEREZINHA	5	1	14,6	0	0	1	0	0,0	0	0	0,0	0
V REGIÃO DE SAÚDE	108	838	148,3	4	0	17	6	1,1	0	3	0	0,0
ARCOVERDE	24	11	13,3	0	0	4	1	1,2	0	1	0,0	0
BUIQUE	133	78	145,8	2	0	2	2	3,7	0	0	0,0	0
CUSTODIA	2	134	338,3	0	0	7	2	5,0	0	0	0,0	0
IBIMIRIM	3	7	24,3	0	0	0	1	3,5	0	0	0,0	0
INAJA	0	49	176,5	0	0	2	4	14,4	0	0	0,0	0
JATOBA	1	48	331,6	1	0	0	0	0,0	0	0	0,0	0
MANARI	3	8	29,6	0	0	3	0	0,0	0	0	0,0	0
PEDRA	4	6	25,3	0	0	1	1	4,2	0	0	0,0	0
PETROLANDIA	16	829	2296,1	221	0	0	4	11,1	0	0	0,0	0
SERTANIA	4	7	20,4	0	0	0	1	2,9	0	0	0,0	0
TACARATU	132	419	1682,9	7	1	0	0	0,0	0	0	0,0	0
TUPANATINGA	2	14	49,7	0	0	2	2	7,1	0	0	0,0	0
VENTUROSA	2	3	17,1	1	0	0	0	0,0	0	0	0,0	0
VI REGIÃO DE SAÚDE	326	1.613	368,0	232	1	21	18	4,1	0	1	12	2,7
BELEM DE SAO FRANCISCO	0	2	10,7	0	0	1	0	0,0	0	0	0,0	0
CEDRO	2	2	18,4	0	0	0	2	18,4	0	0	0,0	0
MIRANDIBA	3	9	61,6	0	0	0	4	27,4	0	0	0,0	0
SALGUEIRO	123	249	377,6	1	0	5	17	25,8	0	1	0,0	0
SERRITA	108	64	341,1	3	0	8	47	250,5	0	0	0,0	0
TERRA NOVA	1	151	1635,8	1	0	1	1	10,8	0	0	0,0	0
VERDEJANTE	9	38	400,7	0	0	0	2	21,1	0	0	0,0	0
VII REGIÃO DE SAÚDE	246	515	349,1	5	0	15	73	49,5	0	1	1	0,7
AFRANIO	7	39	200,9	0	0	1	1	5,2	0	0	0,0	0
CABROBO	20	160	503,7	1	0	2	10	31,5	0	0	0,0	0
DORMENTES	3	208	1165,3	0	0	2	2	11,2	0	1	0,0	0
LAGOA GRANDE	2	14	56,1	0	0	4	7	28,1	0	0	0,0	0
OROCO	5	38	269,0	0	0	1	4	28,3	0	0	0,0	0
PETROLINA	42	438	104,7	3	0	5	21	5,0	0	0	0,0	0
SANTA MARIA DA BOA VISTA	11	91	212,7	0	0	1	1	2,3	0	0	0,0	0
VIII REGIÃO DE SAÚDE	90	988	173,5	4	0	16	46	8,1	0	1	2	0,4
ARARIPINA	1	20	22,1	0	0	3	0	0,0	0	0	0,0	0
BODOCO	8	188	520,1	0	0	1	17	47,0	0	0	0,0	0
EXU	13	25	74,7	0	0	6	2	6,0	0	0	0,0	0
GRANITO	4	25	346,4	0	0	1	2	27,7	0	0	0,0	0
IPUBI	20	13	42,3	0	0	0	0	0,0	0	0	0,0	0
OURICURI	15	112	163,5	3	0	0	1	1,5	0	0	0,0	0
PARNAMIRIM	32	501	2642,4	27	0	1	6	31,6	0	0	0,0	0
SANTA CRUZ	1	60	418,4	0	0	0	3	20,9	0	0	0,0	0
SANTA FILOMENA	7	32	258,9	0	0	0	0	0,0	0	0	0,0	0
MOREILANDIA	2	32	295,2	2	0	0	1	9,2	0	0	0,0	0
TRINDADE	6	42	130,2	0	0	0	0	0,0	0	1	0,0	0
IX REGIÃO DE SAÚDE	109	1.050	295,5	32	0	12	32	9,0	0	1	0	0,0
AFOGADOS DA INGAZEIRA	2	44	103,1	0	0	0	0	0,0	0	0	0,0	0
BREJINHO	0	2	24,9	0	0	0	0	0,0	0	0	0,0	0
CARNAIBA	2	12	61,4	0	0	2	0	0,0	0	0	0,0	0
IGUARACI	2	52	458,3	0	0	0	0	0,0	0	0	0,0	0
INGAZEIRA	0	4	80,4	0	0	0	3	60,3	0	0	0,0	0
ITAPETIM	3	1	7,0	0	0	1	0	0,0	0	0	0,0	0
QUIXABA	0	4	59,2	0	0	0	0	0,0	0	0	0,0	0
SANTA TEREZINHA	0	1	9,5	0	0	0	0	0,0	0	0	0,0	0
SAO JOSE DO EGITO	0	14	43,1	0	0	0	0	0,0	0	0	0,0	0
SOLIDAO	1	2	37,1	0	0	0	1	18,6	0	0	0,0	0
TABIRA	24	11	37,7	0	0	1	1	3,4	0	0	0,0	0
TUPARETAMA	1	2	24,2	0	0	0	0	0,0	0	0	0,0	0
X REGIÃO DE SAÚDE	35	149	77,1	0	0	4	5	2,6	0	0	0	0,0
BETANIA	3	1	8,4	0	0	0	0	0,0	0	0	0,0	0
CALUMBI	0	0	0,0	0	0	0	1	18,7	0	0	0,0	0
CARNAUBEIRA DA PENHA	0	52	409,1	4	0	0	0	0,0	0	0	0,0	0
FLORES	4	3	14,4	0	0	0	0	0,0	0	0	0,0	0
FLORESTA	0	61	192,4	1	0	0	1	3,2	0	0	0,0	0
ITACURUBA	1	5	111,3	0	0	1	0	0,0	0	0	0,0	0
SANTA CRUZ DA BAIXA VERDE	9	4	33,5	0	0	0	0	0,0	0	0	0,0	0
SAO JOSE DO BELMONTE	14	6	16,3	0	0	0	2	5,4	0	0	0,0	0
SERRA TALHADA	27	58	58,7	3	0	0	0	0,0	0	0	0,0	0
TRIUNFO	7	59	389,7	0	0	1	0	0,0	0	0	0,0	0
XI REGIÃO DE SAÚDE	65	249	99,7	8	0	2	4	1,6	0	0	0	0,0
ALIANCA	2	89	238,3	0	0	0	80	214,2	0	0	0,0	0
CAMUTANGA	1	2	25,1	0	0	0	2	25,1	0	0	0,0	0
CONDADO	27	297	1168,6	0	0	4	442	1739,1	0	0	0,0	0
FERREIROS	2	5	31,3	0	0	2	1	6,3	0	0	0,0	0
GOIANA	40	250	292,4	0	0	23	232	271,4	0	0	0,0	0
ITAMBE	0	36	98,2	0	0	0	34	92,8	0	0	0,0	0
ITAQUITINGA	12	46	268,3	0	0	11	19	110,8	0	0	0,0	0
MACAPARANA	3	7	28,4	0	0	0	6	24,3	0	0	0,0	0
SAO VICENTE FERRER	8	2	11,6	0	0	3	1	5,8	0	0	0,0	0
TIMBAUBA	22	47	99,3	0	0	7	25	52,8	0	1	1	2,1
XII REGIÃO DE SAÚDE	117	781	247,9	0	0	50	842	267,2	0	1	1	0,3
PERNAMBUCO	8.932	14.823	155,0	368	2	1037	1986	20,8	0	40	134	1,4



ATENÇÃO AOS SINTOMAS



Febre



Forte dor de cabeça ou
atrás dos olhos



Dores no corpo ou
nas articulações



Manchas vermelhas
na pele



A forma grave da dengue inclui dor abdominal
intensa, vômitos e sangramento de mucosas

GRUPOS DE RISCO



Nas crianças, a infecção pode ser assintomática, se apresentar como uma síndrome febril aguda ou ainda com sinais e sintomas inespecíficos, tais como astenia, sonolência, recusa da alimentação e de líquidos, vômitos, diarreia ou fezes amolecidas.

Em menores de 2 anos de idade, os sinais e sintomas de dor podem se manifestar por choro persistente.



O médico deve estar atento aos riscos para a mãe e o concepto. Em relação à mãe, os riscos da infecção estão principalmente relacionados ao aumento de sangramentos de origem obstétrica e às alterações fisiológicas da gravidez, que podem interferir nas manifestações clínicas da doença.



Indivíduos acima de 65 anos estão mais sujeitos à hospitalização e ao desenvolvimento de formas graves da doença. Por possuírem sistema imunológico menos eficiente, pela possível existência de doenças associadas e até pelo fato de se desidratarem com mais facilidade.

Destaca-se a importância para os casos de idosos com dificuldades de autonomia e acesso ao serviço de saúde (risco social).

ATENÇÃO AOS PROFISSIONAIS DE SAÚDE

Considerar, em todo o território do estado de Pernambuco, como objeto de notificação compulsória, as doenças, agravos e eventos de saúde pública listadas no QUADRO 1, com sua correspondente periodicidade;

O conhecimento de normativas que estabelecem (notificação, investigação e vigilância) de doenças, agravos e eventos de saúde pública está disponível nas portarias 660/2022 (SES-PE) e 3.418/2022 (MS)

Será obrigação de todos os profissionais que atendem doentes e dos responsáveis pelos serviços assistenciais, públicos ou privados, em que se proporciona atenção primária, ambulatorial ou de urgência/emergência, notificar as doenças, agravos e/ou eventos de notificação obrigatória;

QUADRO 1 – Periodicidade de notificação compulsória das arboviroses urbanas (Dengue, Chikungunya e Zika) em Pernambuco, 2023.

Doença ou Agravo	Periodicidade de notificação			Semanal
	Imediata (até 24 horas) para			
	MS	SES	SMS	
Dengue - Casos				X
Dengue - Óbitos	X	X	X	
Doença aguda pelo vírus Zika				X
Doença aguda pelo vírus Zika em gestante		X	X	
Óbito com suspeita de doença pelo vírus Zika	X	X	X	
Febre de Chikungunya				X
Óbito com suspeita de Febre de Chikungunya	X	X	X	

COMO COMBATER O MOSQUITO



Coloque o lixo em sacos plásticos bem fechados.



Vire garrafas vazias para baixo.



Tampe os reservatórios de água.



Cubra os pneus velhos.



Desentupa calhas d'água.



Hidratação oral (tomar água)



Não usar medicamentos sem orientação médica



Procurar um médico ou Unidade de Saúde

Raquel Teixeira Lyra Lucena
Governo de Pernambuco

Priscila Krause Branco
Vice-Governadoria de Pernambuco

Zilda do Rego Cavalcanti
Secretaria Estadual de Saúde

Renan Carlos de Freitas da Silva
Secretaria Executiva de Vigilância em Saúde e Atenção Primária

Eduardo Augusto Duque Bezerra
Diretoria Geral de Vigilância Ambiental

Ana Márcia Drechsler Rio
Gerência de Vigilância das Arboviroses e Zoonoses

Rafael Azevedo de Oliveira
Projeto Gráfico

Ana Paula da Silva Cardoso
Cláudia Menezes Silva
Ednaldo Carvalho Silva
Fabiola Mirellys da Silva Ferreira
Gildomário Siqueira
José Geraldo Matos
Ranna Carinny Gonçalves Ferreira
Sheila do Nascimento Santana
Vanuska Gomes Valença
Wellinton Tavares de Melo
Yara Barreto
Equipe Técnica de elaboração